

Uchwała Nr 53/2011
Zarządu Powiatu w Pińczowie
z dnia 30 czerwca 2011 roku

w sprawie zaliczenia dróg do kategorii dróg gminnych zlokalizowanych na działkach nr ewid. 126 położonej w miejscowości Wola Knyszyńska o dł. 650 mb (odcinek (0+000 – 0+650 km); nr ewid. 136 położonej w miejscowości Sancygniów o dł. 300 mb (odcinek (0+000 – 0+300 km); nr ewid. 44 położonej w miejscowości Kujawki o dł. 165 mb (odcinek (0+000 – 0+165 km) oraz na działce nr 47 o dł. 90 mb (km 0+000 – 0+090); nr ewid. 148 położonej w miejscowości Gaik o dł. 285 mb (odcinek (0+000 – 0+285 km); nr ewid. 130 położonej w miejscowości Działoszycach o dł. 545 mb (odcinek (0+000 – 0+545 km); nr ewid. 338 położonej w miejscowości Bronocice o dł. 390 mb (dalszy odcinek (0+180 – 0+570 km istniejącej drogi gminnej); nr ewid. 133 położonej w miejscowości Kujawki o dł. 640 mb (odcinek (0+000 – 0+640 km)

Na podstawie art. 32 ust. 1 Ustawy z dnia 5 czerwca 1998r. o samorządzie powiatowym (tekst jedn. Dz. U. nr 142 poz. 1592 z 2001r. późniejszymi zmianami) w związku z art. 7 ust. 2 ustawy z dnia 21 marca 1985r. drogach publicznych (tekst jedn. Dz. U. nr 19 poz. 115 z 2007 r. z późniejszymi zmianami) uchwała się co następuje:

§ 1

Opiniuje się **pozytywnie** zaliczenie dróg do kategorii dróg gminnych zlokalizowanych na działkach nr ewid. 126 położonej w miejscowości Wola Knyszyńska o dł. 650 mb (odcinek (0+000 – 0+650 km); nr ewid. 136 położonej w miejscowości Sancygniów o dł. 300 mb (odcinek (0+000 – 0+300 km); nr ewid. 44 położonej w miejscowości Kujawki o dł. 165 mb (odcinek (0+000 – 0+165 km) oraz na działce nr 47 o dł. 90 mb (km 0+000 – 0+090); nr ewid. 148 położonej w miejscowości Gaik o dł. 285 mb (odcinek (0+000 – 0+285 km); nr ewid. 130 położonej w miejscowości Działoszycach o dł. 545 mb (odcinek (0+000 – 0+545 km); nr ewid. 338 położonej w miejscowości Bronocice o dł. 390 mb (dalszy odcinek (0+180 – 0+570 km istniejącej drogi gminnej); nr ewid. 133 położonej w miejscowości Kujawki o dł. 640 mb (odcinek (0+000 – 0+640 km)

§ 2

Uchwałę przekazuje się Przewodniczącemu Rady Miasta i Gminy w Działoszycach.

§ 3

Wykonanie powierza się Kierownikowi Wydziału Organizacyjnego i Spraw Obywatelskich Starostwa Powiatowego w Pińczowie.

§ 4

Uchwała wchodzi w życie z dniem podjęcia.

Podpisy członków Zarządu:

1. P. Jan Moskwa – Przewodniczący Zarządu
2. P. Marek Omasta – Z-ca Przewodniczącego Zarządu
3. P. Marek Długosz – Członek Zarządu
4. P. Piotr Zachariasz – Członek Zarządu
5. P. Jerzy Mucha – Członek Zarządu



.....
.....
.....
.....
.....



Powiatowy Zarząd Dróg w Pińczowie

28-400 Pińczów; ul. Przemysłowa 3;

tel/fax /041/3576129

www.pzd.pinczow.pl

e-mail: pzd@pinczow.pl



PZD – 5202/1/11

Pińczów dn. 27.06.2011 r.

STAROSTWO POWIATOWE w Pińczowie	
W 28 CZEŃ 2011	
dnia r.
L.	181
Wydz.	

*myśl. podchwalać
na ZP.*

Starostwo Powiatowe w Pińczowie
Wydział Organizacyjny i Spraw
Obywatelskich

Powiatowy Zarząd Dróg w Pińczowie przekazuje w załączeniu pismo Urzędu Miasta i Gminy Działoszycy dotyczące wyrażenia opinii Zarządu Powiatu w Pińczowie w sprawie zaliczenia dróg do kategorii dróg gminnych następujących dróg:

1. Zaliczenie do kategorii dróg gminnych:
 - zlokalizowanej na działce nr ewid. 126 położonej w miejscowości Wola Knyszyńska o dł. 650 mb (odcinek (0+000 – 0+650 km)
 - zlokalizowanej na działce nr ewid. 136 położonej w miejscowości Sancygniów o dł. 300 mb (odcinek (0+000 – 0+300 km)
 - zlokalizowanej na działce nr ewid. 44 położonej w miejscowości Kujawki o dł. 165 mb (odcinek (0+000 – 0+165 km) oraz na działce nr 47 o dł. 90 mb (km 0+000 – 0+090)
 - zlokalizowanej na działce nr ewid. 148 położonej w miejscowości Gaik o dł. 285 mb (odcinek (0+000 – 0+285 km)
 - zlokalizowanej na działce nr ewid. 130 położonej w miejscowości Działoszycach o dł. 545 mb (odcinek (0+000 – 0+545 km)
 - zlokalizowanej na działce nr ewid. 338 położonej w miejscowości Bronocice o dł. 390 mb (dalszy odcinek (0+180 – 0+570 km istniejącej drogi gminnej)
 - zlokalizowanej na działce nr ewid. 133 położonej w miejscowości Kujawki o dł. 640 mb (odcinek (0+000 – 0+640 km)

W wyżej wymienionej sprawie zgodnie z art. 7 ust. 2 ustawy z dnia 21 marca 1985r. o drogach publicznych (tekst jedn. Dz. U. nr 19 poz. 115 z 2007 r. z późniejszymi zmianami) opinię wydaje właściwy Zarząd Powiatu.

Załączniki:

1. Pismo Urzędu Miasta i Gminy w Działoszycach
Znak: GGRiOŚliA-5514/11/09
2. Projekt uchwały.

DYREKTOR
Tadeusz Bochniak
mgr inż. Tadeusz Bochniak

Projekt
Uchwała Nr / /2011
Zarządu Powiatu w Pińczowie
z dnia 2011 roku

w sprawie zaliczenia dróg do kategorii dróg gminnych zlokalizowanych na działkach nr ewid. 126 położonej w miejscowości Wola Knyszyńska o dł. 650 mb (odcinek (0+000 – 0+650 km); nr ewid. 136 położonej w miejscowości Sancygniów o dł. 300 mb (odcinek (0+000 – 0+300 km); nr ewid. 44 położonej w miejscowości Kujawki o dł. 165 mb (odcinek (0+000 – 0+165 km) oraz na działce nr 47 o dł. 90 mb (km 0+000 – 0+090); nr ewid. 148 położonej w miejscowości Gaik o dł. 285 mb (odcinek (0+000 – 0+285 km); nr ewid. 130 położonej w miejscowości Działoszycach o dł. 545 mb (odcinek (0+000 – 0+545 km); nr ewid. 338 położonej w miejscowości Bronocice o dł. 390 mb (dalszy odcinek (0+180 – 0+570 km istniejącej drogi gminnej); nr ewid. 133 położonej w miejscowości Kujawki o dł. 640 mb (odcinek (0+000 – 0+640 km)

Na podstawie art. 32 ust. 1 Ustawy z dnia 5 czerwca 1998r. o samorządzie powiatowym (tekst jedn. Dz. U. nr 142 poz. 1592 z 2001r. późniejszymi zmianami) w związku z art. 7 ust. 2 ustawy z dnia 21 marca 1985r. drogach publicznych (tekst jedn. Dz. U. nr 19 poz. 115 z 2007 r. z późniejszymi zmianami) uchwała się co następuje:

§ 1

Opiniuje się **pozytywnie** zaliczenie dróg do kategorii dróg gminnych zlokalizowanych na działkach nr ewid. 126 położonej w miejscowości Wola Knyszyńska o dł. 650 mb (odcinek (0+000 – 0+650 km); nr ewid. 136 położonej w miejscowości Sancygniów o dł. 300 mb (odcinek (0+000 – 0+300 km); nr ewid. 44 położonej w miejscowości Kujawki o dł. 165 mb (odcinek (0+000 – 0+165 km) oraz na działce nr 47 o dł. 90 mb (km 0+000 – 0+090); nr ewid. 148 położonej w miejscowości Gaik o dł. 285 mb (odcinek (0+000 – 0+285 km); nr ewid. 130 położonej w miejscowości Działoszycach o dł. 545 mb (odcinek (0+000 – 0+545 km); nr ewid. 338 położonej w miejscowości Bronocice o dł. 390 mb (dalszy odcinek (0+180 – 0+570 km istniejącej drogi gminnej); nr ewid. 133 położonej w miejscowości Kujawki o dł. 640 mb (odcinek (0+000 – 0+640 km)

§ 2

Uchwałę przekazuje się Przewodniczącemu Rady Miasta i Gminy w Działoszycach

§ 3

Wykonanie powierza się Kierownikowi Wydziału Organizacyjnego i Spraw Obywatelskich Starostwa Powiatowego w Pińczowie.

§ 4

Uchwała wchodzi w życie z dniem podjęcia.

Podpisy członków Zarządu

1.
2.
3.
4.
5.

Działoszyce, dnia 14.06.2011 r.

Znak: BID-5541/6/2011

Powiatowy Zarząd Dróg w Pińczowie	
W P L Y N E K O	
dnia 15. 06. 2011 r.	
L. 279	zast. 489
Wydz. P. 2. 2	

P. Kobus
[Signature]
**Zarząd
Powiatu Pińczowskiego**
ul. Zacisze 5
28-400 Pińczów

Na podstawie art. 7 ust. 2 ustawy o drogach publicznych (Dz. U. z 2007 r. Nr 19 poz. 115 z późn. zm.) Urząd Miasta i Gminy w Działoszycach zwraca się z prośbą o opinię w sprawie zaliczenia do kategorii dróg gminnych następujących dróg:

I. Zaliczenie do kategorii dróg gminnych:


- zlokalizowanej na działce nr ewid. 126 położonej w miejscowości Wola Knyszyńska o dł. 650 mb (odcinek 0+000 – 0+650 km)
- zlokalizowanej na działce nr ewid. 136 położonej w miejscowości Sancygniów o dł. 300 mb (odcinek 0+000-0+300 km)
- zlokalizowanej na działce nr ewid. 44 położonej w miejscowości Kujawki o dł. 165 mb (odcinek 0+000-0+165 km) oraz na działce 47 o dł. 90 mb. (km 0+000-0+090)
- zlokalizowanej na działce nr ewid. 148 położonej w miejscowości Gaik o dł. 285 mb (odcinek 0+000-0+285 km)
- zlokalizowanej na działce nr ewid. 130 położonej w Działoszycach o dł. 545 mb (odcinek 0+000-0+545 km)
- zlokalizowanej na działce nr ewid. 338 położonej w miejscowości Bronocice o dł. 390 mb (dalszy odcinek 0+180 – 0+570 km istniejącej drogi gminnej).
- zlokalizowanej na działce nr ewid. 133 położonej w miejscowości Kujawki o dł. 640 mb (odcinek 0+000-0+640 km).

BURMISTRZ
Miasta i Gminy
[Signature]
mgr inż. *[Signature]* Leus

Załącznik

–mapy sytuacyjne z lokalizacją przebiegu przedmiotowych dróg.

Banyaga di gmina Jabłotkowice, dolina nr 126



599237.77

20


21

400


KMARSIEK

UKI

gait, gmina Pleszce, okolica wsi. 148



Wola Kruszyńska, gmina Leszczyniec, powiat W. 1:20




Y: 590454.57
Z: 201627.62

1:20


Katoliki, gimna Dželekosulje, oštarka nr. 44

KATASTER ORTO RA



X: 2 Y: 600645.59
14.57'E: 20°24'55.67'






V: 596232,7
C/E: 000140 da



Proneće, gmina Bronowice, działka 338 (odległość 180-0+570 km)



Καγαντζί, γημνα Διόκοσσυρε, παλιόκλα ν. 133



97 Y: 600993.84
9.37 E: 20°25'12.64"



KATASTER ORTO RASTER